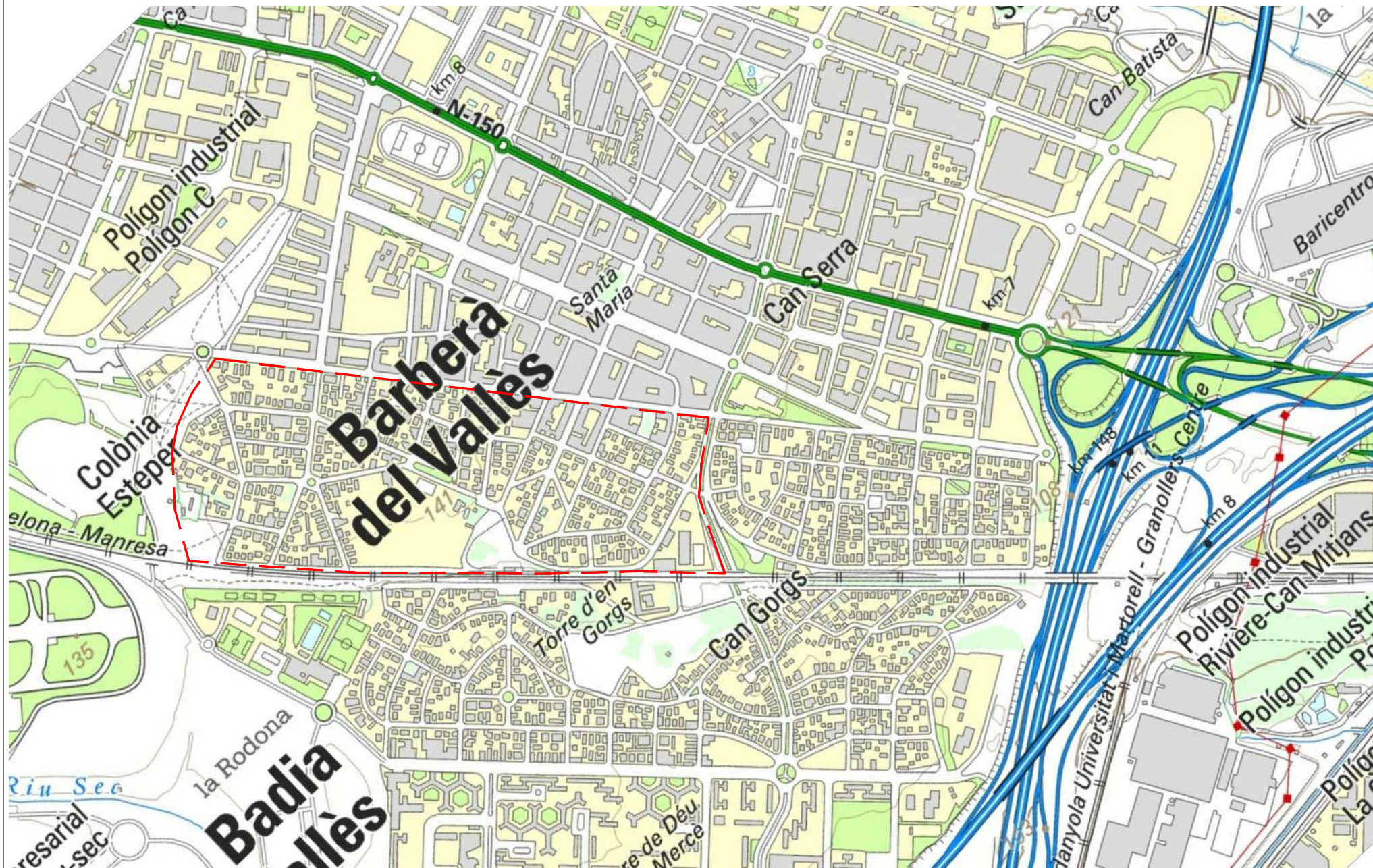


SITUACIÓ



ÍNDEX DE PLÀNOLS:

PLÀNOLS D'INFORMACIÓ:

- 01,1 SITUACIÓ I EMPLAÇAMENT
- 1 SITUACIÓ I ÍNDEX DE PLÀNOLS
- 2 EMPLAÇAMENT
- 01,2 PLANEJAMENT VIGENT
- 01,3 ANÀLISI DE L'ENTORN
- 01,4 REPORTATGE FOTOGRÀFIC

PLÀNOLS D'ESTAT ACTUAL:

- 02,1 TOPOGRAFIA D'ESTAT ACTUAL
- 0 PLANTA GENERAL D'ESTAT ACTUAL
- 1-24 PLANTA TOPOGRÀFICA D'ESTAT ACTUAL
- 02,2 ORTOFOTOGRAFIA D'ESTAT ACTUAL
- 02,3 SECCIONS DE VIALS. ESTAT ACTUAL

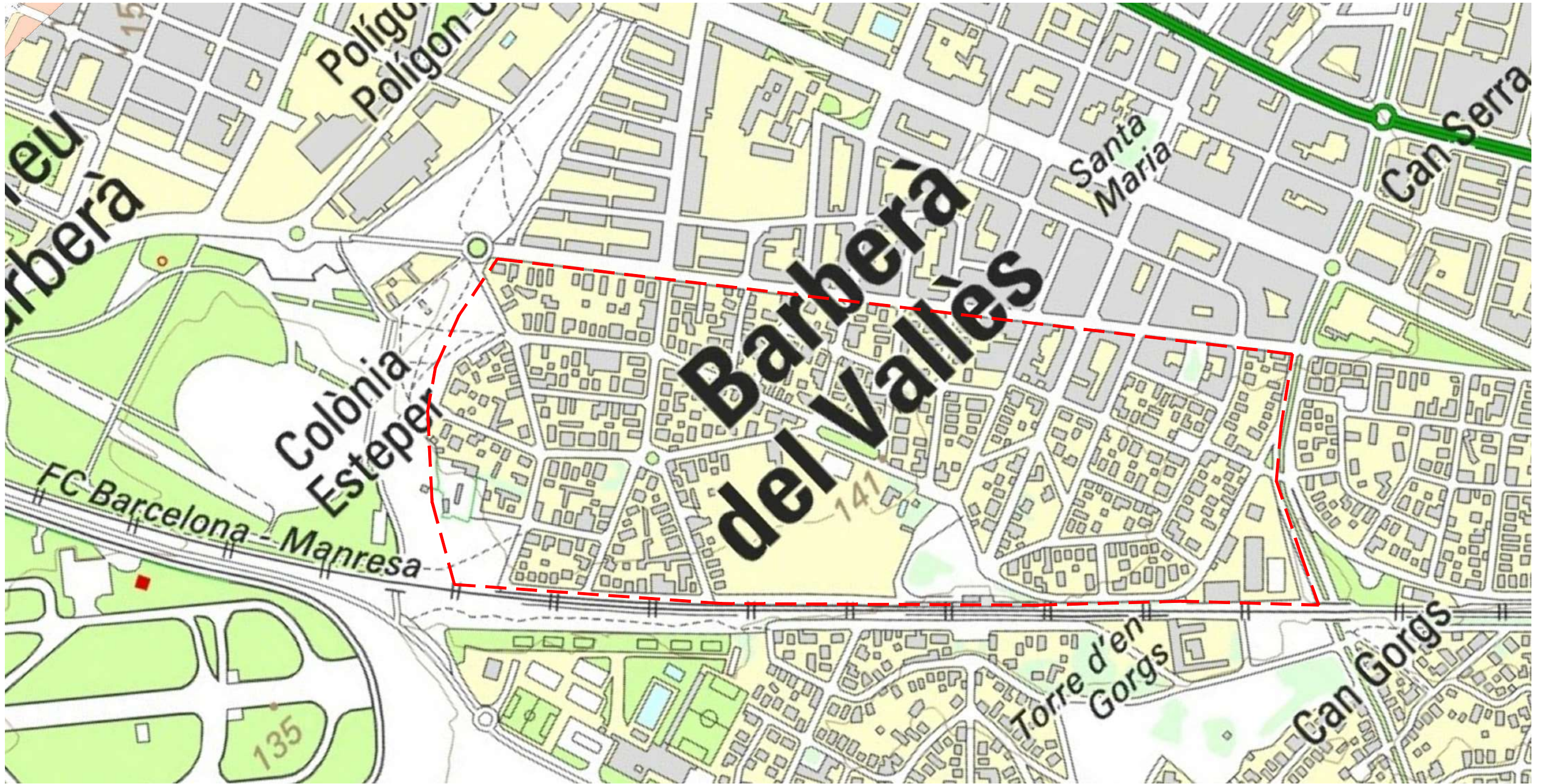
PROPOSTA:

- 03,1 PLANTA
- 0 PLANTA GENERAL DE LA PROPOSTA
- 1-24 PLANTA PROPOSTA
- PLANTA DETALLS
- 03,2 SECCIONS

8871 BASE INFO.DWG



ÀMBIT BARRI DE CAN ESTAPER



8871 BASE INFO.DWG



ÀMBIT BARRI DE CAN ESTAPER



AJUNTAMENT DE
BARBERÀ DEL VALLÈS

L'ENGINYERIA
ESTUDI D'ENGINYERIA VALL, S.L.P.
Borras, 50, 1er pis
Tel. 93 723 10 30
estudi@enginyeriavall.com
www.enginyeriavall.com



PER L'AJUNTAMENT DE BARBERÀ DEL VALLÈS

L'ENGINYER

JOSEP VALL ABAD
Enginyer Camins, col. núm. 8506

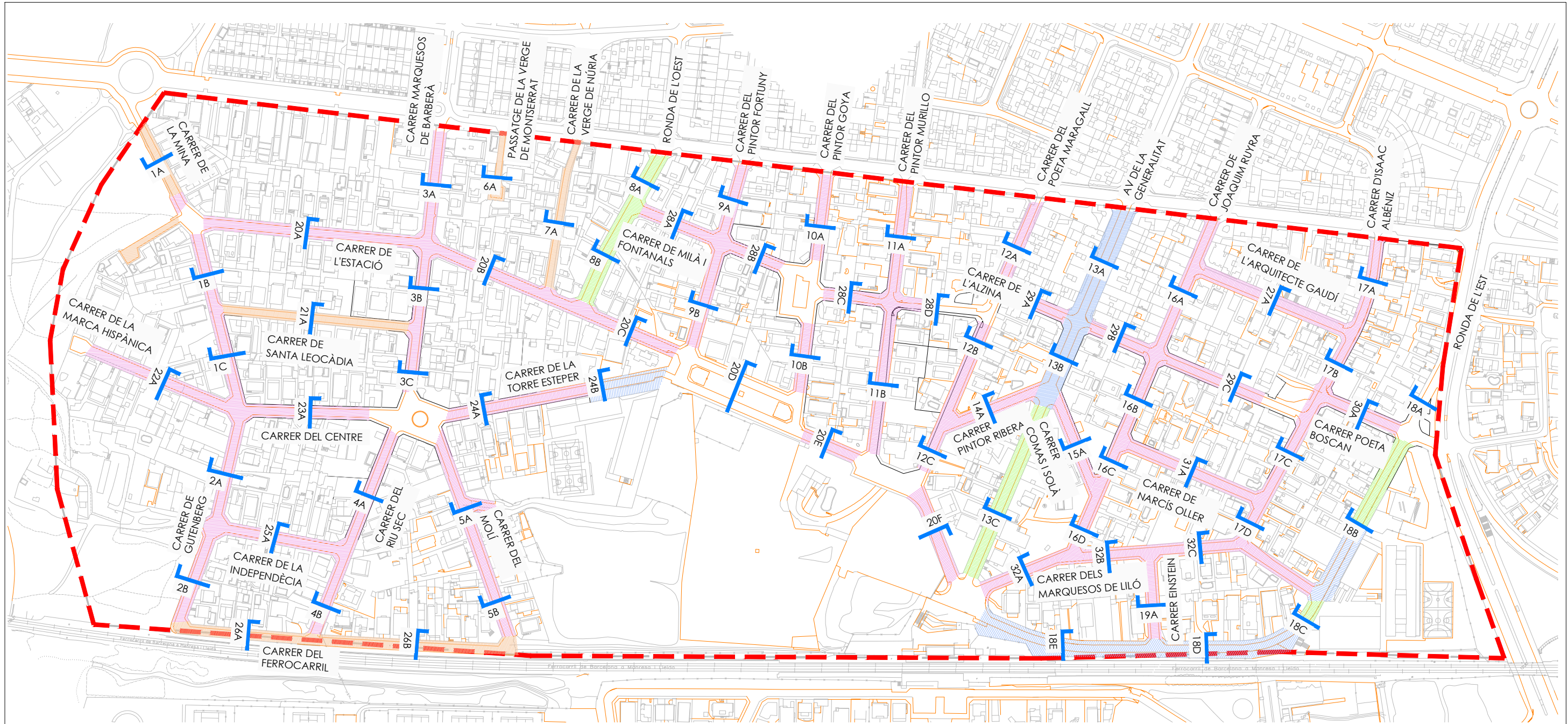
DATA
MAIG 2024





TÍTOL DEL PROJECTE
AVANT PROJECTE PER A LA MILLORA DEL BARRI
DE CAN ESTAPER, A BARBERÀ DEL VALLÈS

ESCALES
A3 - 1/5000
0 100

TÍTOL DEL PLÀNOL
INFORMACIÓ
SITUACIÓ I EMPLAÇAMENT.
EMPLAÇAMENT

NÚM.
01.1
FULL
2 DE 2



SIMBOLOGIA	
AMPLADES CARRERS:	
	CARRERS ≤ A 9 M
	CARRERS DE 10 M
	CARRERS DE 12 M
	CARRERS ≥ A 13 M



8871 BASE INFO.DWG

ÀMBIT BARRI DE CAN ESTAPER



L'ENGINYERIA
ESTUDI D'ENGINYERIA VALL, S.L.P.
Borrià, 50, 1er pis
Tel. 93 723 16 30
estudi@enginyeriavall.com
www.enginyeriavall.com

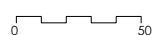


PER L'AJUNTAMENT DE BARBERÀ DEL VALLÈS

L'ENGINYER
Josep Vall Abad
JOSEP VALL ABAD
Enginyer Camins, col. núm. 8506

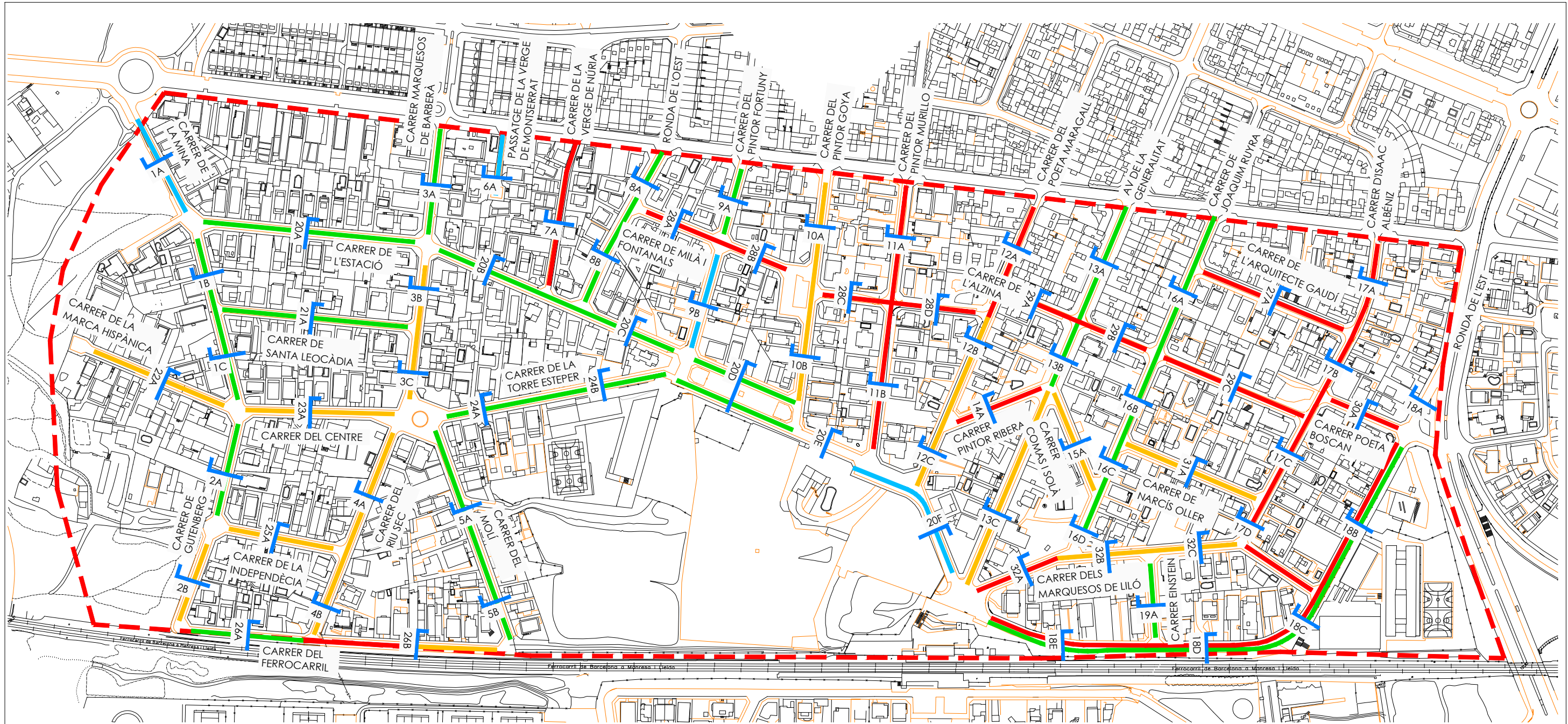
DATA
MAIG 2024

TÍTOL DEL PROJECTE
AVANT PROJECTE PER A LA MILLORA DEL BARRI
DE CAN ESTAPER, A BARBERÀ DEL VALLÈS

ESCALES
A3 - 1/3000


TÍTOL DEL PLÀNOL
INFORMACIÓ
AMPLADES DE CARRERS

NÚM.
01.3
FULL
2 DE 5



SIMBOLOGIA

AMPLADES CARRERS:

- TOTALITAT DE L'ARBRAT DEL CARRER SUSCEPTIBLE DE PODER SER CONSERVAT SI ENCAIXA EN UNA NOVA CONFIGURACIÓ DE CARRER
- NOMÉS UNA PART DE L'ARBRAT DEL CARRER SUSCEPTIBLE DE PODER SER CONSERVAT SI ENCAIXA EN UNA NOVA CONFIGURACIÓ DE CARRER
- TOTALITAT DE L'ARBRAT DEL CARRER A RETIRAR EN UNA NOVA CONFIGURACIÓ DE CARRER
- CARRER ACTUALMENT SENSE ARBRAT



ÀMBIT BARRI DE CAN ESTAPER

8871 BASE INFO.DWG



L'ENGINYERIA
ESTUDI D'ENGINYERIA VALL, S.L.P.
Borrià, 59, 1er pis
Tel. 93 723 19 30
estudi@enginyeriavall.com
www.enginyeriavall.com



PER L'AJUNTAMENT DE BARBERÀ DEL VALLÈS

L'ENGINYER
JOSEP VALL ABAD
Enginyer Camins, col. núm. 8506

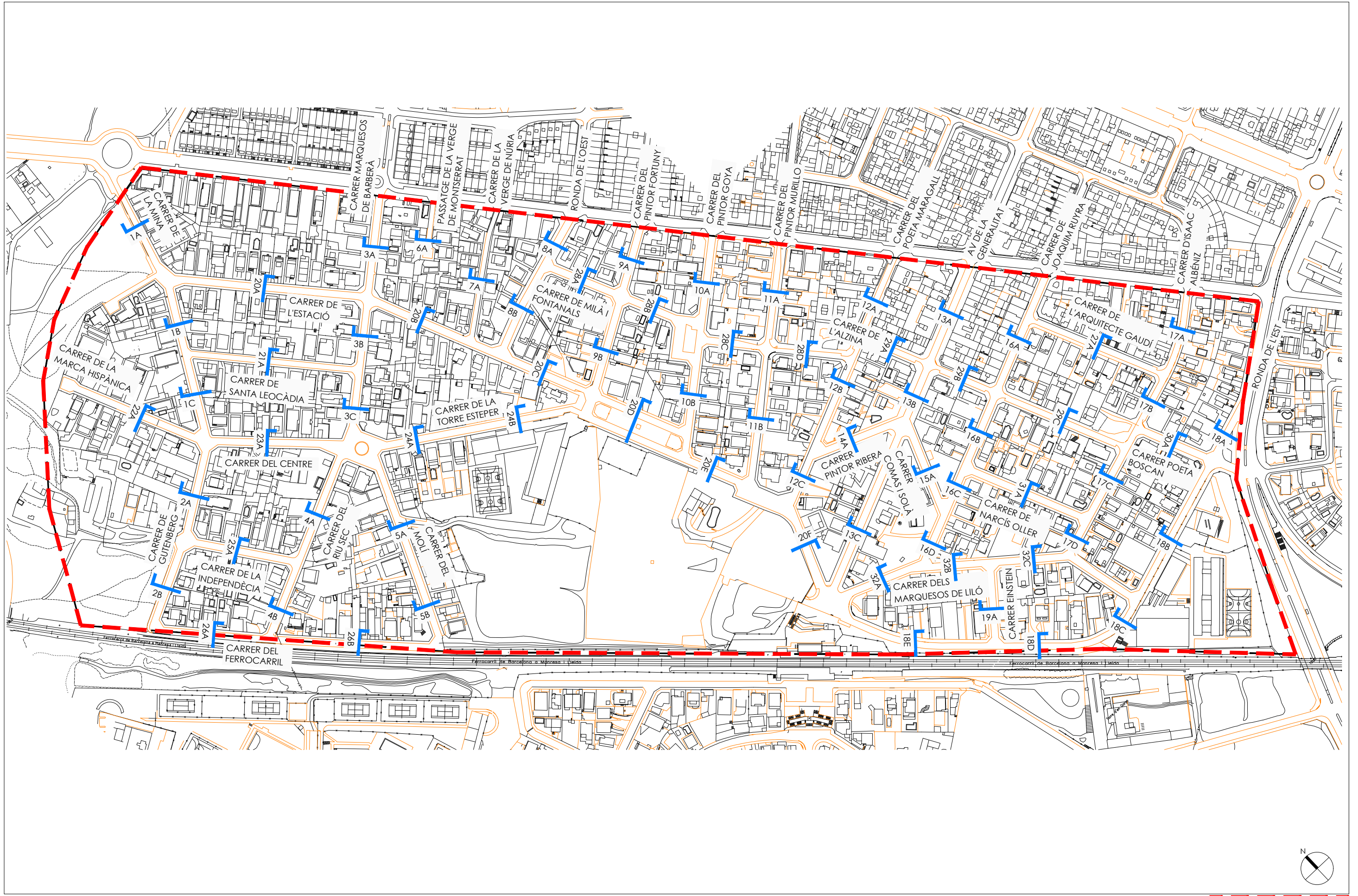
DATA
MAIG 2024

TÍTOL DEL PROJECTE
AVANT PROJECTE PER A LA MILLORA DEL BARRI DE CAN ESTAPER, A BARBERÀ DEL VALLÈS

ESCALES
A3 - 1/3000
0 50

TÍTOL DEL PLÀNOL
INFORMACIÓ
ANÀLISI DE L'ARBRAT EXISTENT

NÚM.
01.3
FULL
5 DE 5



ÀMBIT BARRI DE CAN ESTAPER



AJUNTAMENT DE
BARBERÀ DEL VALLÈS

L'ENGINYERIA
ESTUDI D'ENGINYERIA VALL, S.L.P.
Borràs, 59, 1er pis
Tel. 93 723 19 30
estudi@enginyeriavall.com
www.enginyeriavall.com



PER L'AJUNTAMENT DE BARBERÀ DEL VALLÈS

L'ENGINYER

JOSEP VALL ABAD
Enginyer Camins, col. núm. 8506

DATA
MAIG 2024

TÍTOL DEL PROJECTE
AVANT PROJECTE PER A LA MILLORA DEL BARRI
DE CAN ESTAPER, A BARBERÀ DEL VALLÈS

ESCALES
A3 - 1/3000
0 50

TÍTOL DEL PLÀNOL
INFORMACIÓ
REPORTATGE FOTOGRÀFIC.
PLANTA GENERAL

NÚM.
01.4
FULL
0 DE 18

CARRER DE LA MINA
1A



CARRER DE LA MINA
1B



CARRER DE LA MINA
1C



CARRER DE GUTENBERG
2A



8871 BASE INFO.DWG

CARRER DE GUTENBERG
2B



CARRER MARQUESOS DE BARBERÀ
3A



CARRER MARQUESOS DE BARBERÀ
3B



CARRER MARQUESOS DE BARBERÀ
3C



8871 BASE INFO.DWG

CARRER DEL RIU SEC
4A



CARRER DEL RIU SEC
4B



CARRER DEL MOLÍ
5A



CARRER DEL MOLÍ
5B



8871 BASE INFO.DWG

PASSATGE DE LA VERGE DE MONTSERRAT
6A



CARRER DELA VERGE DE NÚRIA
7A



RONDA DE L'OEST
8A



RONDA DE L'OEST
8B



8871 BASE INFO.DWG

CARRER DEL PINTOR FORTUNY
9A



CARRER DEL PINTOR FORTUNY
9B



CARRER DEL PINTOR GOYA
10A



CARRER DEL PINTOR GOYA
10B



8871 BASE INFO.DWG

CARRER DEL PINTOR MURILLO
11A



CARRER DEL PINTOR MURILLO
11B



CARRER DEL POETA MARAGALL
12A



CARRER DEL POETA MARAGALL
12B



8871 BASE INFO.DWG

CARRER DEL POETA MARAGALL
12C



AVINGUDA DE LA GENERALITAT
13A



AVINGUDA DE LA GENERALITAT
13B



AVINGUDA DE LA GENERALITAT
13C



8871 BASE INFO.DWG

CARRER PINTOR RIBERA
14A



CARRER COMAS I SOLÀ
15A



CARRER DE JOAQUIM RUYRA
16A



CARRER DE JOAQUIM RUYRA
16B




8871 BASE INFO.DWG

CARRER DE JOAQUIM RUYRA
16C



CARRER DE JOAQUIM RUYRA
16D



CARRER D'ISAAC ALBÉNIZ
17A



CARRER D'ISAAC ALBÉNIZ
17B



8871 BASE INFO.DWG

CARRER D'ISAAC ALBÉNIZ
17C



CARRER D'ISAAC ALBÉNIZ
17D



RONDA DE L'EST
18A



RONDA DE L'EST
18B



8871 BASE INFO.DWG

RONDA DE L'EST
18C



RONDA DE L'EST
18D



RONDA DE L'EST
18E



CARRER EINSTEIN
19A



8871 BASE INFO.DWG

CARRER DE L'ESTACIÓ
20A



CARRER DE L'ESTACIÓ
20B



CARRER DE L'ESTACIÓ
20C



CARRER DE L'ESTACIÓ
20D



8871 BASE INFO.DWG

CARRER DE L'ESTACIÓ
20E



CARRER DE L'ESTACIÓ
20F



CARRER DE SANTA LEOCÀDIA
21A



CARRER DE LA MARCA HISPÀNICA
22A



8871 BASE INFO.DWG

CARRER DEL CENTRE
23A



CARRER DE LA TORRE ESTEPER
24A



CARRER DE LA TORRE ESTEPER
24B



CARRER DE LA INDEPENDÈNCIA
25A



8871 BASE INFO.DWG

CARRER DEL FERROCARRIL
26A



CARRER DEL FERROCARRIL
26B



CARRER DE L'ARQUITECTE GAUDÍ
27A



CARRER DE MILÀ I FONTANALS
28A



8871 BASE INFO.DWG

CARRER DE MILÀ I FONTANALS
28B



CARRER DE MILÀ I FONTANALS
28C



CARRER DE MILÀ I FONTANALS
28D



CARRER DE L'ALZINA
29A



8871 BASE INFO.DWG

CARRER DE L'ALZINA
29B



CARRER DE L'ALZINA
29C



CARRER POETA BOSCAN
30A



CARRER DE NARCÍS OLLER
31A



8871 BASE INFO.DWG

CARRER DELS MARQUESOS DE LILÓ
32A



CARRER DELS MARQUESOS DE LILÓ
32B



CARRER DELS MARQUESOS DE LILÓ
32C



8871 BASE INFO.DWG